

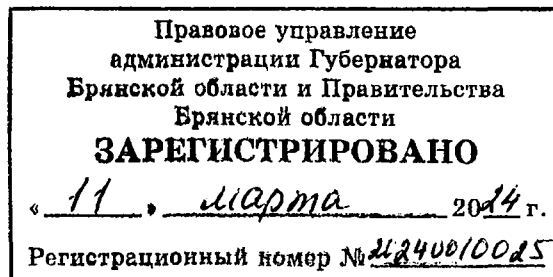
УПРАВЛЕНИЕ ПО ОХРАНЕ И СОХРАНЕНИЮ ИСТОРИКО-КУЛЬТУРНОГО
НАСЛЕДИЯ БРЯНСКОЙ ОБЛАСТИ

П Р И К А З

18.03. 2024 г.№ 2-1/24

г. Брянск

Об утверждении границ территории, схемы границ территории и режима использования территории объекта культурного наследия регионального значения «Воинское захоронение», расположенного по адресу: Брянская область, Брянский район, территория санатория «Снежка»



В целях обеспечения сохранности объекта культурного наследия регионального значения и в соответствии со статьями 3, 3.1, 5, 5.1 и 33 Федерального закона от 25.06.2002 № 73-ФЗ «Об объектах культурного наследия (памятниках истории и культуры) народов Российской Федерации», а также руководствуясь приказом Министерства культуры Российской Федерации от 04.06.2015 № 1745 «Об утверждении требований к составлению проектов границ территорий объектов культурного наследия»

Приказываю:

1. Утвердить границы территории и схему границ территории объекта культурного наследия регионального значения «Воинское захоронение», расположенного по адресу: Брянская область, Брянский район, территория санатория «Снежка», согласно приложению 1 к настоящему приказу.

2. Утвердить режим использования территории объекта культурного наследия регионального значения «Воинское захоронение», расположенного по адресу: Брянская область, Брянский район, территория санатория «Снежка», согласно приложению 2 к настоящему приказу.

3. Контроль за исполнением настоящего приказа возложить на И.А. Кочетову, начальника отдела охраны объектов культурного наследия регионального и местного (муниципального) значения управления.

Начальник управления

К.В. Волков

Приложение 1

к приказу управления по охране и
сохранению историко – культурного
наследия Брянской области
от «11» 03 2024 г. № 2-1/24

Описание местоположения границ территории
объекта культурного наследия регионального значения
«Воинское захоронение»

Граница территории объекта культурного наследия регионального значения «Воинское захоронение», расположенного по адресу: Брянская область, Брянский район, территория санатория «Снежжа», устанавливается согласно схеме границ территории объекта культурного наследия по линиям, обозначенным цифрами:

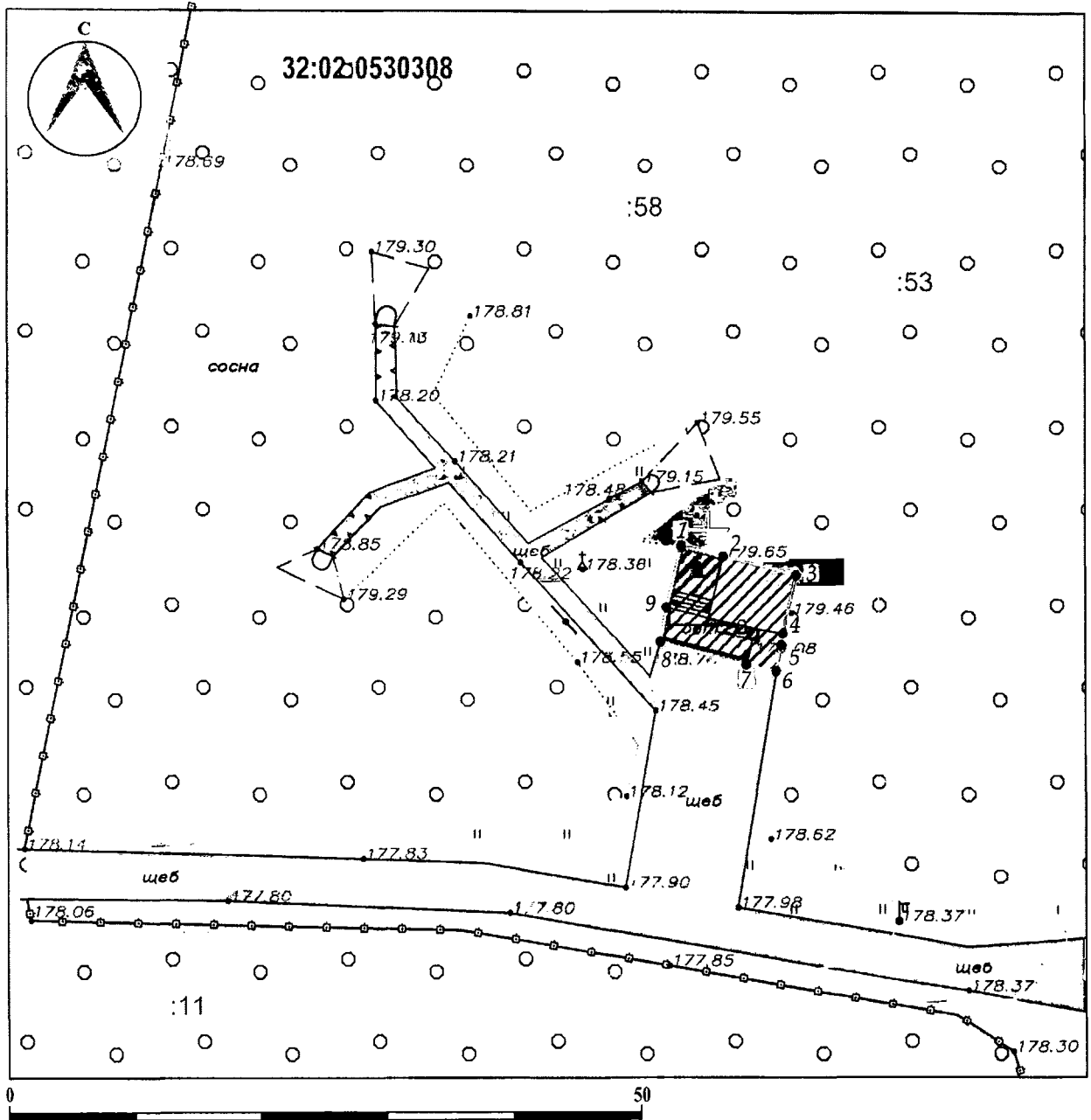
Прохождение границы		Описание прохождения границы
от точки	до точки	
1	2	3
1	2	в юго-восточном направлении – 3,45 м
2	3	в юго-восточном направлении – 5,92 м
3	4	в юго-западном направлении – 4,72 м
4	5	в юго-западном направлении – 0,92 м
5	6	в юго-западном направлении – 2,2 м
6	7	в северо-западном направлении – 2,42 м
7	8	в северо-западном направлении – 7,11 м
8	9	в северо-восточном направлении – 2,75 м
9	1	в северо-восточном направлении, замыкая контур – 4,99 м.

Координаты характерных (поворотных) точек границ территории
объекта культурного наследия регионального значения
«Воинское захоронение»







Сведения о местоположении границ территории объекта культурного наследия					
1. Система координат <u>МСК-32</u>					
2. Сведения о характерных точках части (частей) границы объекта					
Обозначение характерных точек границ	Координаты, м		Метод определения координат характерной точки	Средняя квадратическая погрешность положения характерной точки (Mt), м	Описание обозначения точки на местности
	X	Y			

1	2	3	4	5	6
1	482648,75	2187297,83	Картометрический	0,1	-
2	482647,92	2187301,18	Картометрический	0,1	-
3	482646,47	2187306,92	Картометрический	0,1	-
4	482641,89	2187305,90	Картометрический	0,1	-
5	482640,95	2187305,74	Картометрический	0,1	-
6	482638,87	2187305,37	Картометрический	0,1	-
7	482639,41	2187303,02	Картометрический	0,1	-
8	482641,2	2187296,14	Картометрический	0,1	-
9	482643,91	2187296,62	Картометрический	0,1	-
1	482648,75	2187297,83	Картометрический	0,1	-

**Схема границ территории объекта культурного наследия регионального значения
«Воинское захоронение», 1941-1945гг., по адресу: Брянская область, Брянский район,
территория санатория «Снежка». М 1: 500**



Условные обозначения

-  ОКН регионального значения «Воинское захоронение», 1941-1945гг., по адресу: Брянская область, Брянский район, территория санатория «Снежка»
-  Территория ОКН регионального значения «Воинское захоронение», 1941-1945гг., по адресу: Брянская область, Брянский район, территория санатория «Снежка»
-  Поворотные (характерные) точки границ территории ОКН
-  Границы кадастровых кварталов, сведения о которых внесены в ЕГРН
-  Границы кадастровых участков, сведения о которых внесены в ЕГРН
-  Номера кадастровых участков, сведения о которых внесены в ЕГРН

26:34:020211 Номера кадастровых кварталов

Согласовано

Взаим. инв. №

Подпись и дата

Инв. №подл.

Изм.	Кол. эч	Лист	№ док.	Подп.	Дата
Разработал		Букина			09.23

Проект границ территории и зон охраны объекта культурного наследия
регионального значения «Воинское захоронение», 1941-1945гг., по адресу: Брянская
область, Брянский район, территория санатория «Снежка»

Лист

1

Формат А4

Приложение 2

к приказу управления по охране и
сохранению историко – культурного
наследия Брянской области
от « 11 » 03 2024 г. № 2-1/24

Режим использования территории
объекта культурного наследия регионального значения
«Воинское захоронение»

1. В границах территории объекта культурного наследия «Воинское захоронение», расположенного по адресу: Брянская область, Брянский район, территория санатория «Снежка», **разрешается**:

- проведение работ, направленных на сохранение объекта культурного наследия (ремонт, реставрация, консервация, приспособление памятника для современного использования), без изменений его особенностей, составляющих предмет охраны, на основании проектов, выполненных, согласованных и утвержденных в установленном порядке;

- прокладка инженерных сетей, не создающая угрозу объекту культурного наследия;

- ведение хозяйственной деятельности, не противоречащей требованиям обеспечения сохранности объекта культурного наследия и позволяющей обеспечить функционирование объекта культурного наследия в современных условиях;

- размещение на территории объекта культурного наследия стендов и иных средств наглядной агитации допускается в исключительных случаях, по согласованию с государственным органом охраны объектов культурного наследия;

- благоустройство, в том числе устройство отмосток и иных сооружений инженерной защиты объекта культурного наследия, плиточного и иного покрытия;

- устройство наружного освещения объекта культурного наследия с учетом влияния светового потока на восприятие объекта культурного наследия;

- проведение земляных работ (при прокладке инженерных сетей, обеспечивающих эксплуатацию объекта культурного наследия).

2. В границах территории объекта культурного наследия «Воинское захоронение», расположенного по адресу: Брянская область, Брянский район, территория санатория «Снежка», **запрещается**:

- снос объекта культурного наследия;

- возведение пристроек к объекту культурного наследия и изменение традиционных характеристик памятника, влекущее за собой причинение вреда в виде реального ущерба и (или) умаление его историко-культурной ценности;
- иные изменения, не согласованные с государственным органом охраны объектов культурного наследия.