



УПРАВЛЕНИЕ ПО ОХРАНЕ И СОХРАНЕНИЮ ИСТОРИКО-
КУЛЬТУРНОГО НАСЛЕДИЯ БРЯНСКОЙ ОБЛАСТИ

П Р И К А З

22.03. 2023 г.

№ 2-1/35

г. Брянск

Об установлении зон охраны объекта культурного наследия регионального значения «Братская могила 848 советских воинов, погибших в 1943 г. в боях с немецко-фашистскими захватчиками при освобождении села», расположенного по адресу: Брянская область, Суражский район, с. Дегтяревка, и утверждении требований к градостроительным регламентам в границах территорий зон

Правовое управление
администрации Губернатора
Брянской области и Правительства
Брянской области

ЗАРЕГИСТРИРОВАНО

• 27 • марта 2023 г.

Регистрационный номер № 20230012025

В соответствии со статьей 34 Федерального закона от 25 июня 2002 года № 73-ФЗ «Об объектах культурного наследия (памятниках истории и культуры) народов Российской Федерации», Положением о зонах охраны объектов культурного наследия (памятников истории и культуры) народов Российской Федерации, утвержденным постановлением Правительства Российской Федерации от 12 сентября 2015 года № 972, и статьей 5 Закона Брянской области от 8 февраля 2006 года № 11-3 «Об объектах культурного наследия (памятниках истории и культуры) в Брянской области»

приказываю:

1. Установить зоны охраны объекта культурного наследия регионального значения «Братская могила 848 советских воинов, погибших в 1943 г. в боях с немецко-фашистскими захватчиками при освобождении села», расположенного по адресу: Брянская область, Суражский район, с. Дегтяревка, согласно приложению 1 к настоящему приказу.

2. Утвердить требования к градостроительным регламентам в границах территорий зон охраны объекта культурного наследия регионального значения «Братская могила 848 советских воинов, погибших в 1943 г. в боях с немецко-фашистскими захватчиками при освобождении села» согласно приложению 2 к настоящему приказу.

3. Определить управление по охране и сохранению историко-культурного наследия Брянской области органом исполнительной власти Брянской области, ответственным за возмещение убытков, причиненных в связи с установлением зон с особыми условиями использования территории в соответствии с пунктами 8 и 9 статьи 57.1 Земельного кодекса Российской Федерации.


4. Установить срок наступления обязанности по возмещению убытков 1 год с даты вступления в силу настоящего приказа.

5. Отделу охраны объектов культурного наследия регионального и местного (муниципального) значения (И.А. Кочетова) обеспечить направление копии настоящего приказа в адрес администрации Суражского района.

6. Настоящий приказ вступает в силу после его официального опубликования.

7. Контроль за исполнением настоящего приказа оставляю за собой

Начальник управления



К.В. Волков

Приложение 1
к приказу управления по охране и
сохранению историко-культурного
наследия Брянской области

от «22» 03 2023 г. № 2-1/35

Границы зон охраны
объекта культурного наследия регионального значения «Братская могила 848
советских воинов, погибших в 1943 г. в боях с немецко-фашистскими
захватчиками при освобождении села»

1.1. Для обеспечения сохранности объекта культурного наследия регионального значения «Братская могила 848 советских воинов, погибших в 1943 г. в боях с немецко-фашистскими захватчиками при освобождении села» устанавливается охранная зона, границы территории которой проходят на северо-восток от точки 1 до точки 2 вдоль границы территории кладбища протяженностью 58,68 м. Далее поворот на юго-восток от точки 2 вдоль границы территории кладбища до точки 3 протяженностью 42,86 м. Далее поворот на юго-запад от точки 3 вдоль границы территории кладбища до точки 4 протяженностью 58,68 м. Далее поворот на северо-запад от точки 4 вдоль границы территории кладбища до точки 1 протяженностью 42,86 м.

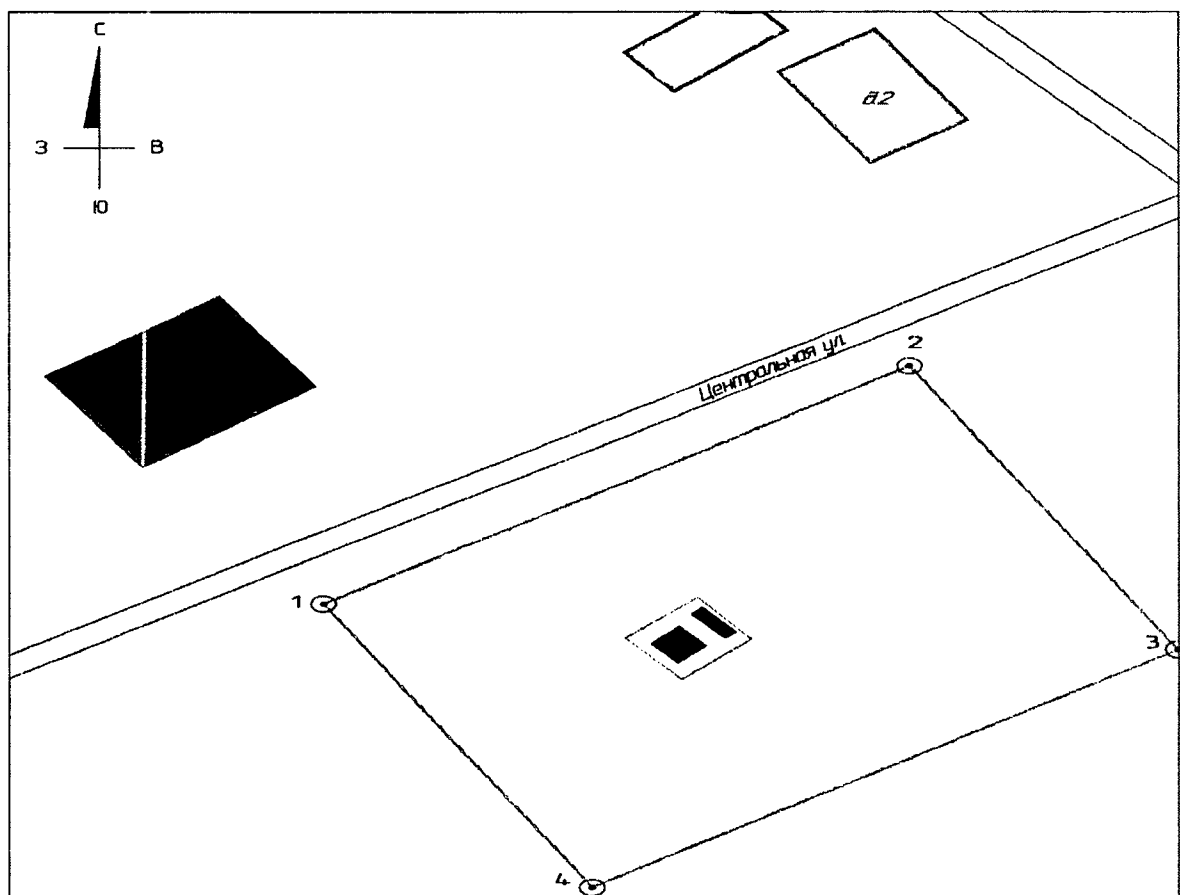
1.2. Координатное описание охранной зоны объекта культурного наследия регионального значения «Братская могила 848 советских воинов, погибших в 1943 г. в боях с немецко-фашистскими захватчиками при освобождении села»:

Наименование (номер) характерной точки	Координаты характерных точек в местной системе координат (МСК-32)		Метод определения координат	Значение погрешности определения координат в системе координат, установленной для ведения ГКН, (м)
	X	Y		











1	489858.1170	1260961.5964	геодезический	0.1
2	489858.1170	1260961.5964	геодезический	0.1
3	489829.9751	1260993.9188	геодезический	0.1
4	489785.7181	1260955.3859	геодезический	0.1
5	489813.860	1260923.0635	геодезический	0.1
1	489858.1170	1260961.5964	геодезический	0.1

Границы охранной зоны объекта культурного наследия «Братская могила 848 советских воинов, погибших в 1943 г. в боях с немецко-фашистскими захватчиками при освобождении села» устанавливаются согласно Карте – схеме.

Схема границ Охранной зоны (ОЗ) объекта культурного наследия
 "Братская могила 848 советских воинов, погибших в 1943 г. в боях с немецко-фашистскими захватчиками при освобождении села" расположенного по адресу Брянская область, с. Дегтяревка.



Условные обозначения

- | | | | |
|---|--|---|--|
|  | - существующие строения |  | - границы территории объекта культурного наследия |
|  | - дорога с грунтовым покрытием |  | - территория объекта культурного наследия |
|  | - территория кладбища |  | - границы Охранной зоны (ОЗ) объекта культурного наследия |
|  | - объект культурного наследия (архитектурно-скульптурная композиция (вторая половина XX в.)) |  | - территория Охранной зоны (ОЗ) объекта культурного наследия |
|  | - территория с. Дегтяревка |  | - поворотная точка границы Охранной зоны (ОЗ) |

Масштаб 1:500
 Система координат СК - 32

Приложение 2
к приказу управления по охране и
сохранению историко-культурного
наследия Брянской области

от « 22 » 03 2023 г. № 2-1/35

Требования
к градостроительным регламентам в границах территорий зон охраны
объекта культурного наследия регионального значения
«Братская могила 848 советских воинов, погибших в 1943 г. в боях с
немецко-фашистскими захватчиками при освобождении села» и
режимы использования земель

Требования к градостроительным регламентам в границах охранной
зоны объекта культурного наследия регионального значения «Братская могила
848 советских воинов, погибших в 1943 г. в боях с немецко-фашистскими
захватчиками при освобождении села» и особый режим использования земель
устанавливаются с учетом следующего:

а) запрещение строительства объектов капитального строительства, за
исключением применения специальных мер, направленных на сохранение и
восстановление (регенерацию) историко-градостроительной и (или)
природной среды объекта культурного наследия (восстановление,
воссоздание, восполнение частично или полностью утраченных элементов и
(или) характеристик историко-градостроительной и (или) природной среды) в
том числе, запрещается:

- прокладку инженерных коммуникаций (теплотрасс, газопровода,
электрокабеля и т.д.) наземным способом;
- использование строительных технологий, создающих динамические
нагрузки и негативное воздействие на объект культурного наследия;
- изменение существующего рельефа;
- возведение любых доминирующих элементов, вышек и антенн
телекоммуникаций, мачт освещения, высоковольтных линий электропередач
и подобное;

б) ограничение капитального ремонта и реконструкции объектов капитального строительства и их частей, в том числе касающееся их размеров, пропорций и параметров, использования отдельных строительных материалов, применения цветовых решений, особенностей деталей и малых архитектурных форм, в том числе разрешается:

- проведение работ по благоустройству территории и охранной зоны объекта культурного наследия, направленных на сохранение, использование и популяризацию объекта культурного наследия, а также обеспечение визуального восприятия объекта культурного наследия в его историко-градостроительной и природной среде, в том числе использование в покрытии пешеходных площадок, тротуаров из традиционных материалов (камень, гранит и иные материалы и (или) имитирующие натуральные), применение отдельно стоящего оборудования освещения, отвечающего масштабным характеристикам элементов сложившейся среды;

- озеленение территории, включающее сохранение ценных пород деревьев, регенерация исторических посадок.

в) ограничение хозяйственной деятельности, необходимое для обеспечения сохранности объекта культурного наследия, в том числе запрет или ограничение на размещение рекламы, вывесок, временных построек и объектов (автостоянок, киосков, навесов) в том числе:

- запрещается размещение рекламных конструкций, имеющих масштаб, не соответствующий объекту культурного наследия, и затрудняющих его восприятие, в том числе, отдельно стоящих крупногабаритных (более 2-х кв.м.) рекламных конструкций, а также транспарант-перетяжек;

- разрешается установка средств наружной рекламы и информации - строительной сетки с изображением объекта реставрации (реконструкции), а также элементов информационно-декоративного оформления событийного характера (мобильные информационные конструкции), включая праздничное оформление.

г) сохранение градостроительных (планировочных, типологических, масштабных) характеристик историко-градостроительной и природной среды, в том числе всех исторически ценных градоформирующих объектов: сложившееся соотношение транспортной и пешеходной структур, в том числе площадь и характер озеленения;

д) обеспечение визуального восприятия объекта культурного наследия в его историко-градостроительной и природной среде;

е) соблюдение требований в области охраны окружающей среды, в том числе сохранение и восстановление сложившегося в природном ландшафте соотношения открытых и закрытых пространств, необходимых для обеспечения сохранности объекта культурного наследия в его историческом и ландшафтном окружении, а также сохранности охраняемого природного ландшафта;

ж) иные требования, необходимые для обеспечения сохранности объекта культурного наследия в его историческом и ландшафтном окружении.